

ГОСУДАРСТВЕННЫЙ КОМИТЕТ ПО ИМУЩЕСТВУ
РЕСПУБЛИКИ БЕЛАРУСЬ

ТЕХНИЧЕСКИЙ ПАСПОРТ
на нежилое здание

составлен по состоянию на **22. 12. 2014** года

РУП "Брестское агентство по государственной регистрации и земельному кадастру"

Барановичский филиал

(наименование организации по государственной регистрации)

Наименование здание ФАП

Назначение здание специализированное здравоохранения и предоставления социальных услуг

Инвентарный номер 110/С-90733

Адрес (местонахождение) 225330, Республика Беларусь, Брестская обл., Барановичский р-н, Новомышский с/с, д. Деревная, ул. Зеленая, 7А.

Геокод -

Паспорт составил:

(подпись)

(Снитко Е.М.)

(Фамилия, Инициалы)

Дата составления:

18 06 2015 г.

Паспорт проверил:

(подпись)

(Щербачевич А.И.)

(Фамилия, Инициалы)

Дата проверки:

18 06 2015 г.

Уполномоченное
должностное лицо:

(должность, подпись)

(подпись)

(Фамилия, Инициалы)



Отметки о проведенных проверках характеристик недвижимого имущества:

".....".....20__ г. "Изменений нет"	<u>(подпись)</u>	<u>()</u>
		(Фамилия, Инициалы)
Уполномоченное должностное лицо	<u>(подпись)</u>	<u>()</u>
		(Фамилия, Инициалы)
М.П.		
".....".....20__ г. "Изменений нет"	<u>(подпись)</u>	<u>()</u>
		(Фамилия, Инициалы)
Уполномоченное должностное лицо	<u>(подпись)</u>	<u>()</u>
		(Фамилия, Инициалы)
М.П.		

1. Общие сведения о нежилом здании

Таблица 1

1. Литер	А1/д	9. Общая площадь жилых помещений (квартир), м ²	
2. Количество этажей, шт	1	10. Жилая площадь, м ²	
3. Количество подземных этажей, шт	-	11. Количество квартир, шт	
4. Площадь застройки, м ²	108	12. Число жилых комнат, шт	
5. Объем здания, м ³	199	13. Материал стен	брус
6. Общая площадь здания, м ²	62,1	14. Год постройки	1962
7. Нормируемая площадь здания, м ²	43,0	15. Физический износ, %	60
8. Количество нежилых изолированных помещений, шт		16. Площадь балконов, лоджий, террас, м ²	

2. Сведения о земельном участке

Таблица 2

Кадастровый номер земельного участка	Площадь земельного участка, га	Застроенная площадь земельного участка, м ²		
		всего	под основным строением	под прочими строениями и сооружениями
1	2	3	4	5
		108	77	31

Подпись исполнителя _____



3. Распределение нежилых помещений и их площадей

Таблица 3

Площадь	Назначение	Административные помещения	Торговые помещения	Помещения здравоохранения	Складские помещения	Спортивные помещения	Образовательные, воспитательные, научные помещения	Коммунально-бытовые помещения	Культурно-просветительские помещения
Нормируемая площадь, м ²	-	-	-	43,0	-	-	-	-	-
Вспомогательная площадь, м ²	-	-	-	19,1	-	-	-	-	-
Общая площадь здания, м ²	-	-	-	62,1	-	-	-	-	-

продолжение таблицы 3

Помещения транспортного назначения (гаражи)	Помещения иного назначения	Во вспомогательных помещениях										Итого			
		10	11	12	13	14	15	16	17	18	19		20		
-	-	-	-	-	-	-	-	-	-	-	-	-	-	-	43,0
-	-	-	-	-	-	-	-	-	-	-	-	-	-	-	19,1
-	-	-	-	-	-	-	-	-	-	-	-	-	-	-	62,1

4. Гостиницы, профилактории, санатории, дома отдыха, больницы, школы, детские сады и т.д.

Таблица 4

Палат, спален	классов, аудиторий	Количество						четырёхместные и более	Количество мест
		комнат для отдыха и игр	номеров	одноместные	двухместные	трехместные	в том числе		
-	-	-	-	-	-	-	-	-	-
-	-	-	-	-	-	-	-	-	-
-	-	-	-	-	-	-	-	-	-

Подпись исполнителя _____




Примечание. Наименование граф 11-19 таблицы 3 и наименование графы 5 таблицы 4 заполняется при составлении технического паспорта

7. Техническое описание конструктивных элементов и инженерного оборудования

Таблица 7

№ п/п	Наименование конструктивных элементов	Описание конструктивных элементов
1	2	3
1	Фундамент	<i>бетонный ленточный</i>
2	Наружные стены	<i>брусчатые рубленные</i>
3	Внутренние стены	<i>брусчатые рубленные</i>
4	Перегородки	<i>дощатые двойные</i>
5	Перекрытия:	
5.1	чердачные	<i>деревянное, деревянные балки с настилом из досок</i>
5.2	междуэтажные	<i>нет</i>
5.3	подвальные	<i>нет</i>
6	Крыша	<i>деревянная стропильная чердачная, листы асбестоцементные</i>
7	Полы	<i>дощатые</i>
8	Проемы оконные	<i>деревянные двойные блоки</i>
9	Проемы дверные	<i>щитовые</i>
10	Отделочные работы:	
10.1	наружная отделка цоколя	<i>побелен</i>
10.2	наружная отделка стен	<i>облицованы кирпичом</i>
10.3	внутренняя отделка	<i>штукатурено, окрашено, оклеено обоями</i>
11	Инженерное оборудование:	
11.1	отопление	<i>печное</i>
11.2	водопровод	<i>нет</i>
11.3	канализация	<i>нет</i>
11.4	электроснабжение	<i>скрытая проводка</i>
11.5	газоснабжение	<i>нет</i>
11.6	горячее водоснабжение	<i>нет</i>
11.7	ванные (души)	<i>нет</i>
11.8	напольные электроплиты	<i>нет</i>
11.9	вентиляция	<i>естественная</i>
11.10	радио	<i>здание каблировано</i>
11.11	телевидение	<i>нет</i>
11.12	телефон	<i>здание каблировано</i>
11.13	мусоропровод	<i>нет</i>
11.14	лифты	<i>нет</i>
12	Прочие	<i>нет</i>

Подпись исполнителя



Полное наименование

8. Характеристика основных и служебных строений, пристроек, дворовых сооружений

Таблица 8

Литер	Наименование	Год постройки	Площадь, м ²	Объем, м ³	износ, %	фундамент	стены	перегородки	перекрытия	крыша	полы	проемы оконные	проемы дверные	отопление	водопровод	канализация	электроснабжение	газоснабжение
1	2	3	4	5	6	7	8	9	10	11	12	13	14	15	16	17	18	19
А1/д	здание фельдшерско-акушерского пункта	1962	63	173	60	бетон лент.	брус обл. кирп.	дошат.	дерев.	шифер	дошат.	дерев.	щитов.	печное	нет	нет	нет	нет
Б1/к	пристройка	1962	11	26	60	бетон	кирпич	нет	дерев.	шифер	дошат.	дерев.	дерев.	нет	нет	нет	нет	нет
	крыльцо	1962	3	-	55	нет	бетонное	нет	нет	нет	нет	нет	нет	нет	нет	нет	нет	нет
1	сарай	-	28	-	65	б/убод.	бревна	нет	нет	шифер	нет	нет	дерев.	нет	нет	нет	нет	нет
2	уборная	1962	3	-	60	д.ст.	дощатые	нет	нет	шифер	дошат.	нет	дерев.	нет	нет	нет	нет	нет
а	забор *	1962	35	-	65	деревянный решетчатый на деп. столбах												
б	калитка *	1962	2	-	65	деревянная												
в	ворота *	1962	3	-	65	деревянная												

Примечания:



Подпись исполнителя

Ситуационный план



условные обозначения:

- граница капитальных строений
- граница земельного участка

A1/д здание ФАП
 Б1/к пристройка
 крыльцо

- 1 сарай
- 2 уборная
- забор (а)
- δ калитка
- в ворота


● точка географического кода

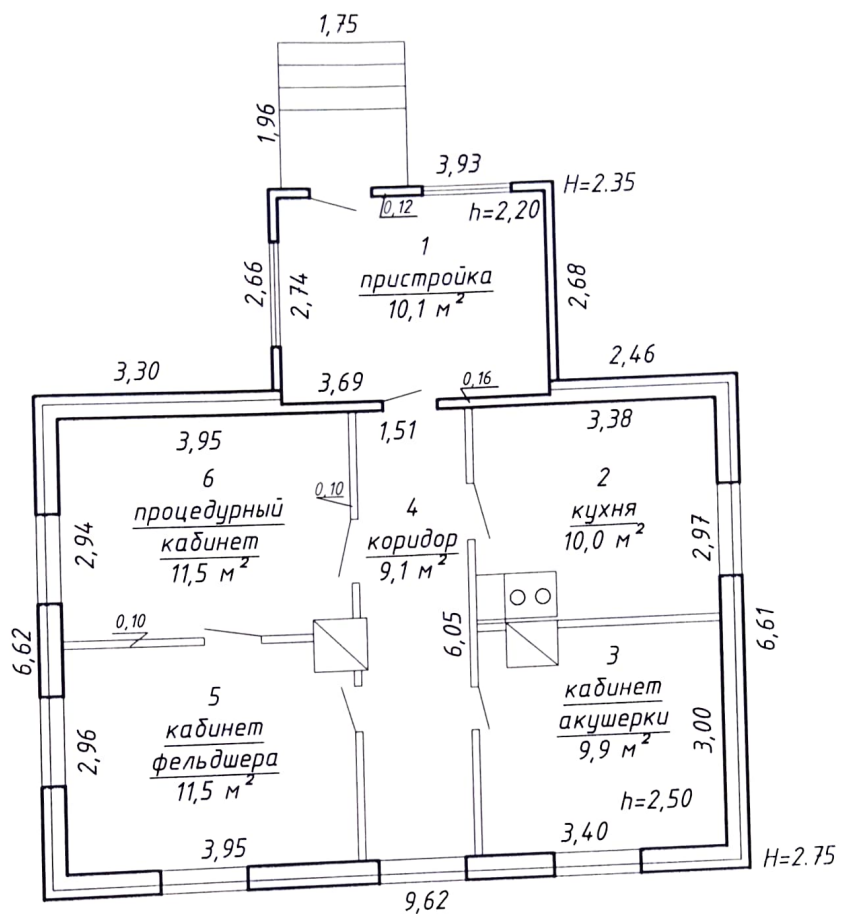
Барановичский филиал РЧП "Брестское агентство по государственной регистрации и земельному кадастру"

земельный участок

225330, Республика Беларусь. Брестская обл., Новомышский с/с, д. Деревная, ул. Зеленая, 7А.

система координат местная

Литер <u>A1/д</u>	Квартал	участок	секция
Масштаб	Лист <u>2</u>	Листов <u>2</u>	Стр. <u> </u>
1:500	Фамилия И.О.	Подпись	Дата
Составил	Снитко Е.М.		18.06.2015
Проверил	Щербацевич А.И.		18.06.2015



Барановичский филиал РУП "Брестское агентство по государственной регистрации и земельному кадастру"

ФАП

225330, Республика Беларусь, Брестская обл., Новомышский с/с, д. Деревня, ул. Зеленая, 7А.

Литер А1/д		Этаж 1	
Масштаб	Лист 1	Листов 2	Стр. ...
1:100	Фамилия И.О.	Подпись	Дата
Составил	Снитко Е.М.		18.06.2015
Проверил	Щербацевич А.И.		18.06.2015